二〇二四·十一·十六

菊潭會

(국담회)

목 차

1. 尙駿 墓(二九 世孫) 移葬 完了報告
(상준 묘(29 세손) 이장 완료보고)

2. 국담회 묘사(墓祀) 의례준칙

3. 三槐堂公派 世譜
(삼괴당공파 세보)

4. 국담회 토지(전,답) 현황
*토지대장 및 지적도 등본

墓 移葬을 마무리 하며

根源(근원)이 멀고 깊으면 그 흐름이 길고 뿌리가 깊고 튼튼하면 가지와 잎이 무성한 법이니 이는 萬古不變(만고불변)의 (眞理)진리이다.

三槐堂公(삼계당공)으로부터 이어받은 핏줄이 五百數十年(오백수십년)이란 세월이 지나도록 쉬지않고 흐르는 大河水(대하수)처럼 우리(子孫)자손들의 가슴에 도도히 흐르고 있다.

- 인용(引用) : 安東權氏 三槐堂公派 譜序 (안동권씨 삼계당공파 족서)

안녕 하십니까?
이번에 墓 移葬을 무사히 마무리 한것은 집안 모든분들의 관심과 참여가 있었기에 가능하였으며 이에 깊이 감사드립니다.

자손으로서 조상님의 거룩하고 숭고한 정신을 잘 받들고 새시대의 젊은 자녀들 에게도 그 뜻을 가르쳐서 이어가게 하는게 지극히 마땅한 일이나 아무래도 요즘 세대에서는 그 뜻이 크고 깊지 못한 게 많이 안타깝고 아쉬울 뿐입니다.

하지만 이번 墓 移葬을 계기로 국담(菊潭)할아버지의 지극한 효심을 다시한번 일깨우고 조상님들의 행적을 되짚어 볼수있는 의미있고 소중한 시간이 되기를 바래 봅니다.

아무쪼록 다시한번 墓 移葬을 위하여 노심초사 하시고,필요할때 큰 걸음 해주신 일가친척 모든분들께 감사드리며 늘 건강하시고,하시는 모든일에 건승이 있기를 기원합니다.

2020.05.24

추진위원장 : 八代宗孫 순기
추 진 위 원 : 有 司　　정근
혁길 해식 정모

安東權氏 始祖權幸
(안동 권씨 시조권행)

三韓壁上亞父功臣 三重大匡太師
(삼한벽상아부공신 삼중대광태사)

※ 안동 권씨(安東 權氏)는 경상북도 안동시를 본관

시조 권행(權幸)은 본래 김씨로 신라종성이다. 서기929년에 후백제 견훤이 고창군을 쳐들어온 이듬해 서기930년에 고려태조를 도와 창의하여 병산에서 견훤을 대파하니 태조가 능히 병기 달권이라 하여 권씨로 사성하고 대상을 제수하여 삼한벽상삼중대광 아부공신 태사에 올랐다. 이후 권행의 공이 크다 하여 고창군을 안동부로 승격시켜 식읍 하였다.

2代	仁幸(인행)	郎中	16代	執德(집덕)	單資監判事
3代	冊(책)	戶長正朝	17代	村(촌)	梁山郡事
4代	均漢(균한)	右一品別將	18代	繼祐(계우)	司勇
5代	子彭(자팽)	戶長正朝	19代	金錫(금석)	奉事
6代	先蓋(선개)	戶長同正翼牙校尉	20代	時敏(시민)	號, 三槐堂
7代	廉(염)	戶長同正陪戎校尉	21代	逸(일)	號,日新亭, 戶曹正郎
8代	利輿(이여)	戶長	22代	汝謙(여겸)	軍器寺判官, 贈左承旨
9代	伯時(백시)	戶長中允	23代	懈(해)	漢城府判官
10代	守洪(수홍)	僕射公派祖尚書左僕射	24代	俊彦(준언)	察訪
11代	子輿(자여)	兵部尚書	25代	錞(순)	號, 德淵松菴
12代	頊(척)	評理致仕	26代	萬相(만상)	號, 鳶魚堂
13代	漢功(한공)	議右政承, 醴泉府院君	27代	泰用(태용)	號, 三老堂
14代	仲達(중달)	密宜司事花原君 諡忠憲	28代	以燉(이돈)	號, 竹窩
15代	嗣宗(사종)	判宗簿寺事			

복야공사적 (僕射公事蹟)

복야공(僕射公) 휘(諱) 수홍(守洪)

복야공(僕射公)은 보승별장호장중윤(保勝別將戶長中允) 전중내급사(殿中內給事)를 증직(贈職) 받은 중시(仲時)의 차남으로 관직은 은청광록대부(銀靑光祿大夫) 추밀원부사(樞密院副使) 상서좌복야(尙書佐僕射)에 상장군(上將軍)을 겸하였다. 공이 조정에 출사한 이후 한평생 내란과 몽고의 침략으로 내우외환(內憂外患)에 시달리는 국가를 구하고자 안으로는 현상(賢相)이며 밖으로는 명장(名將)의 역할을 다 했으리라 보여 진다.

공의 품계인 은청광록대부(銀靑光祿大夫)는 고려의 문물제도가 완비되는 문종 때 정3품의 위계였으나 공민왕 때에는 정2품이었으므로 상서좌복야(尙書佐僕射)의 관직과 일치한다. 좌복야(左僕射)란 벼슬은 각 왕조별로 그 역할과 권한이 다르게 변천하였으나 당, 오대, 송나라 시대에는 상서성에 속하여 문하성의 장인 문하시중(門下侍中)을 겸임하여 명실공이 좌복야(左僕射)가 곧 좌승상(佐丞相)으로 재상이었다.

당시에는 복야(僕射)가 재상(宰相)이란 뜻으로 쓰였고 고려의 상서좌복야(尙書左僕射)는 정2품이었다. 공의 추밀원부사직(樞密院副使職)은 정3품 관직의 장관급으로 왕명의 출납, 궁중의 숙위(宿衛), 군사기밀 등을 맡아보았다.

공의 독자(獨子)인 자여(子輿)는 관직이 종1품 금자광녹대부(金紫光祿大夫) 지문하성사(知門下省事) 병부상서(兵部尙書)였다. 손자로 척의 관직은 종1품 금자광녹대부(金紫光祿大夫) 첨의평리(僉議評理)이고, 윤평(允平)은 추밀원부사(樞密院副使) 상서좌복야(尙書左僕射)에 증직되었고, 윤보(允保)는 중문지후(中門祗侯)였고, 조여(祖如)는 정1품 삼중대광(三重大匡)에 이르렀으며, ?(빈)은 중문지후(中門祗侯)를 지냈다.

복야공 단소 전경

추향제 (음 10월 초)

공의 후손이 번성하여 이제 수십만을 헤아리고 경향각지와 해외에까지 번창한데도 공의 묘소를 실전하여 제향을 올리지 못하고 있었다.
1994년(甲戌) 후손들이 뜻과 정성을 모아 시조 태사공의 묘소에서 멀지 않은 곳인 공의 5세손 판서공(判書公) 인(靭)의 묘역과 가까운 송야산(松夜山)에 설단(設壇)하여 4월 5일(음2월 25일) 청명 한식일에 준공고유 및 신도비 제막식을 가졌다. 신도비각(神道碑閣)은 2004년(甲申) 11월 13일에 준공고유제를 봉행하였다.

안동권(權)씨 三槐堂公派(삼괴당공파)

파조 시민(時敏)은 시조 20세손으로 자가 달이 호가 삼괴 당이며 서기1464년에 출생하여 서기 1523년에 세상을 떠난 사람으로 서기1483년에 사마시에 등과하였다. 문장과 행의가 장하여 제현의 추앙을 받았으며 또한 서기1498년 무오사화에 괴란이 지나갈 때까지 질서를 위해 견수하니 사후에 사림이 추증하여 학림서원에 배향되었다.

입향조이자 파조인 권시민(權時敏)은 사마리에 거추하던 목사정종아의 사위로 서기1498년 무오사화 때 난을 피하여 합천삼가에서 처향인 서마리로 옮겨왔다. 삼괴당의 후예가 무려 1000여 호에 달하나 타지로 이거하고 본 면에는 금곡 모동 황산 등지에 살고 있다.

三槐堂公墓所 **居昌郡 渭川面 黃山 桂陽洞(거창군 위천면 황산 계양동)**

槐陰齋(괴음재) :
황산 뒤 정안동에 있는 재실로 삼괴당 권시민과 그의 세손들의 묘사 지내는 제각이다.

삼산재 (三山齋)

소재지 : 경상남도 합천군 대병면 성리 죽전마을

솟을 대문을 들어서면 삼산재가 자리하고 있다

안동권씨 삼산제 솟을 대문

삼산재 (三山齋)

감정공(監正公) 권집덕(權執德)은 시조 태사공의 15세 손이고 복야공파조(僕射公派祖) 상서좌복야 상장군(尚書左僕射 上將軍) 휘 수홍(守洪)의 6세손이며,고조 휘 척은 첨의평리(僉議評理)로 치사하였고,증조 문탄공(文坦公)은 고려 도첨의우정승(高麗 都僉議右政丞)을 지냈다. 조부 휘 중달(仲達)은 시호가 충헌(忠憲)으로 삼중대광 지밀직사사(三重大匡 知密直司事)에 이르렀으며 화원군(花原君)에 봉해졌고 부는 고려 정순대부(高麗 正順大夫)로서 판종정시사(判宗正時事)를 지냈다.

고속도로 편입에 따른 향후 진행방향 논의

10月 묘사(墓祀) - 2019年 11月 17日

菊 潭 會

[3월10일 모임안내]

기 공지해드린 3월10일 모임 관련하여 아래와 같이
상세 안내드리오니 참조하시기 바랍니다.

① 모임장소: 권해식님 집(묘사때 마다 모이는 익숙한
장소로 찾기쉽고 이동이 용이함)

② 모임시간 : AM 9시 →산소이장 관련,황계산 산소(국담),
송정산소 두군데를 답사하는 관계로 많은
시간소요 예상됨

③ 점심식사 : 댐 근처 식당예약(지난번 모인장소 예정)

☆ 기타 :오실때 도장지참 하여 주시고,사진은 스마트폰
촬영등 얼굴이 정면으로 나온사진 문자나
카톡으로 회신 要 (오래 뵙지못해 얼굴이 아

☞ 국담 할아버지께서 운명(1789.7.15)하신지
지났습니다만 고속도로 편입에 따른 산
일앞에 자손들이 모두모여 의견 수렴및
편히 모시고,더불어 자손이 평안할수
하시고 성원하여 주시기 바랍니다.

첫 모임 실시

설명회 (공문공유)

회의종료 식사

산소 진입로 협의

二九 世孫 尙駿 墓 현장답사

墓 陜川郡 龍洲面 黃溪 南山 嶝子坐　　配 八莒都氏 墓合窆
(묘 합천군 용주면 황계 남산 등자좌 배 팔거도씨 묘합장)

▲산소이장을 위한 현장답사 실시
진행일시 : 2019.03.10

고속도로 편입에 따른 산소이장 진행내용- 함양울산고속도로

2019年

	1月	2月	3月	4月	5月	6月	7月	8月	9月	10月	11月	12月
세부 추진 내용			3.10 첫모임 실시 3.25 이의신청 (1차) 	4.3 이의신청: 함양 합천 건설사업단 (거창소재)방문 				8.23 이의신청 (2차)	9.27 한화건설 6공구 현장 사무실방문: **산소진입로 협의** 			12.30 재감정 평가 실시 *토지/분묘 저평가된 부분에 대한 추가반영 요구

2020年

	1月	2月	3月	4月	5月	6月	7月	8月	9月	10月	11月	12月
세부 추진 내용		중순경 재감정평가 결과 통보 2/15일(토) 이장위치 관련 산소 방문함	3/28일 이장위치 선정 지관: 방효혁 	4/19일 이장에관한 추진내용 최종점검 *석물공장 확인 (합천석물)	5.24(일요일) 산소이장 확정 참고 : *2020년 윤달 :양력 5.23~6.20							

5/23~24일 양일간 산소이장이 진행됩니다 계획대로 진행되면 24일 오후에 자손들이 모여 정성을 다한 제를 지내고자 하오니 많은 참석바랍니다.

분묘 보상에 대한 이의신청 접수 및 협의-1차

- 날짜 : 2019.4.03 , 수요일
- 장소 : 함양 합천 건설사업단 (거창소재)
- 담당자 : 토지 보상팀 선궁수 과장
- 국담회 : 권순기,권해권,권해철,권혁길,권해식,권정모 ,권정근 7名

■ 이의 신청내용

1.현장 실사 시 분묘 누락 2件
* 감정평가는 절차에 맞게 실행되었는지 매우 의문 임

2.분묘 보상금 내역서 검토결과 이장비용 추가발생
- 내역서에 따르면 분묘번호6-62 소재의 단장 및 주변 기물에 대한 산정금액 (단장:3,504,450,상석 외 6건:4,529,430) 책정되어 있으나,1차 종중회의 검토 및 산소이장,복원 전문가의 견해에 의하면 상석외 6건에 대한 현 산정금액으로는 이장이 불가능하다는 결론 임
- 산소이장 시 가파른 산 지형으로 작업 차량,작업도구의 진,출입로 확보에 따른 추가 비용발생

3. 도로개통 후 이장된 산소 출입로 확보

■면담결과
1.누락된 산소는 현장 재 실사 하여 누락여부 확인 후 누락시 반영토록 한다.
2.분묘 보상금의 이의 재기시는 재평가 절차를 거쳐야 하며,재평가시 1년 소요되며 성산여부는 면밀히 검토해야된다.
3.도로개통은 현장답사 후 공사팀(한화건설)과 가능여부를 협의토록 한다.



산소 이장 후 진출입로 확보방안 협의-2차

- 날짜 : 2019.9.27 , 금요일
- 장소 : 한화건설 (제6공구 합천군 용주면 황계 폭포로 소재)
- 담당자 : 김용덕 공사팀장, 도로공사 박태식 6공구 감독관
- 국담회 : 권혁길,권해식,권정모,권정근 4名

■ 협의내용

➢ 한화건설 : 김용덕 공사팀장 현장 확인 후 가파른 지형특성상 계단형태의 비포장 진,출입로 개통 제안 함
➢ 국담회 : 수용불가, 가파른 산에 비포장 시 큰비에 유실됨, 산소 접근시 차량 접근 가능한 포장도로 일관되게 요구 함

현장에서 사무실로 이동하여,
❖ 한국도로공사 함양합천 건설사업단 제6공구 박태식 감독관 합류하여 확대회의 실시 함

→ 협의내용:
문중 땅(입구 쪽) 편입하여 개략도(유첨) 형태의 진,출입로를 포장된 길로 개통하는 방향으로 진행하겠다 ← 박태식 감독관
→ 추진과정에서 문중의 도움 필요하면 요청하라 ☞ 문제는 없겠지만 혹 필요하면 요청하겠다 ← 박태식 감독관

破墓- 산소이장 공사 진행모습

상석 운반

비석 운반

이장 後 단장(丹粧)된 모습

墓 陜川郡 龍洲面 黃溪 南山 嶝子坐　　配 八莒都氏 墓合窆

(묘 합천군 용주면 황계 남산 등자좌 배 팔거도씨 묘합장)

▲2020..05.24(陰 閏 4월2일)
화창한 오월의 날씨속에
자손들이 모여 정성을 다한
이장작업을 순조롭게 진행
하게 되었다.

※우리후손들은 二百三十여년
훌륭하신 할아버님을 정성껏
모셔왔습니다.
二千二十年 국토교통부령
함양울산고속도로(제14호선)
건설로 인하여 50m뒤로
移葬하게 되었습니다.

墓 三十 世孫 處中(처중) 號 誠齊 (호 성제)

墓 大並面 大平松亭 村南龍潭 場嶝未坐 配 密陽朴氏 墓公 墓雙墳
(묘 대병면 대평송정 촌남용담 장등미좌 배 밀양박씨 묘공 묘쌍분)

碑文은 從玄孫 載春지음

三十 世孫 處中(처중)　　配 東萊鄭氏 墓

墓 大並面 악견산 南麓眞木亭艮坐 配 東萊鄭氏
(묘 대병면 악견산 남록진목정간좌 배 동래정씨)

10月 묘사(墓祀)

음양(陰陽) 기운이 변화되어지는 것이 자연(自然) 이치(理致)다. 음(陰)이 극(極)에 가면 양(陽)으로 변화(變化)되고, 양(陽)이 극(極)에 가면 음(陰)으로 변화(變化)되어 간다. 음이 극에 있을 때가 10월이다. 이 때는 죽은 영가(靈駕)들이 최대로 활동(活動)하게 된다. 죽은 영가는 냉(冷) 기운을 가지고 있어서 음이 극에 있을 때 발동하기에 이 시기(時期)에 묘사(墓祀)를 지내는 것이다.

경비 지출 상세 내역

2020.05.24(윤달 4월2일)

번호	항목			금액	비고
	대분류	중분류	상세내역		
1	추진경비	첫모임(방향설정)	보상내역 확인및 산소 이장지 답사후 식사-동일식육식당	427,000	
		건설사업단 방문	분묘 보상 함양 합천 건설사업단방문(거창소재) -남상가든식당	85,000	
		한화건설 사무소	산소 이장 후 진출입로 확보방안 협의 -대구 왕 뽈찜	47,000	
		산소이장 현장방문	공사업체 현장확인 협의(권해식,권정근) - 합천호 숫불구이	30000	
		최종점검실시	진행사항 최종점검(권순기,권해권,권해철,권혁길,권해식,권정모,권정근) - 동일식육식당	212000	
		이장작업실시	식대 및 음료수 - 대구왕뽈찜 식당	82400	
			소 계	**883,400**	
2	산소이장 (석물) 조성공사	견치석	180개*9000	1,620,000	
		둘레석	1벌	1,200,000	
		장 비	2日	1,000,000	
		장대석	0.3*0.8	600,000	
		장대석	내귀	600,000	추가
		인부	2日*850000	1,700,000	
		잔디	60坪	600,000	
		석물이동운반	2日	200,000	
		사륜구동차량	(석물운반)2日	700,000	
		점심,참	2日	200,000	
		와비(卧費)	3.0	1,600,000	추가
		각자 비	212字*1500	318,000	추가
		흙 운반차	1日	350,000	추가
		수고비(의논)	2日	300,000	
			소 계	**10,988,000**	
3	파묘 후 유골수습	마사토	10包	200,000	
		개장	4基	1,600,000	
		포크레인(小形)	1日50만원 中 (30만원 부담)→20만원 국담회 부담		추가
			소 계	**1,800,000**	
4	제물준비	제물[祭品] 파묘시	破墓祝 - 4基 과일,술	100,000	
		제물[祭品] 이장 후	改葬後 慰安祝	400,000	
		포크레인(小形)	50만원 中→ 20만원 국담회 부담	200,000	추가
			소 계	**700,000**	
합 계				**14,371,400**	

2. 국담회 묘사(墓祀) 의례준칙

墓祀(묘사) 모시는 순서

○ 焚香再拜(분향재배) ~ 제주 향피우고 절 두번.

○ 降神再拜(강신재배) ~ 술잔 향불에 세번 데워고 붓고 재배

○ 參神再拜 (참신재배) ~ 전원 재배. 정제 (젓가락세번)

(육적)

○ 讀祝再拜 (독축재배) ~ 축문 읽고 재배. 산적 얹고.

(어적)

○ 亞獻 (아헌) ~ 두번째 술잔 올리고 재배 산적 ".

(적)

○ 終獻 (종헌) ~ 세번째 (終)술잔 올리고 재배. 산적 "

○ 默念 (묵념) ~ 전원 묵념

○ 辭神 (사신) ~ 전원 재배

○ 撤床 (철상) ~ 제수를 물린다

○ 飮福 (음복) ~ 참사자 및 이웃까지 나누어 먹는다.

墓祀陳設圖(묘사음식상 차림표)

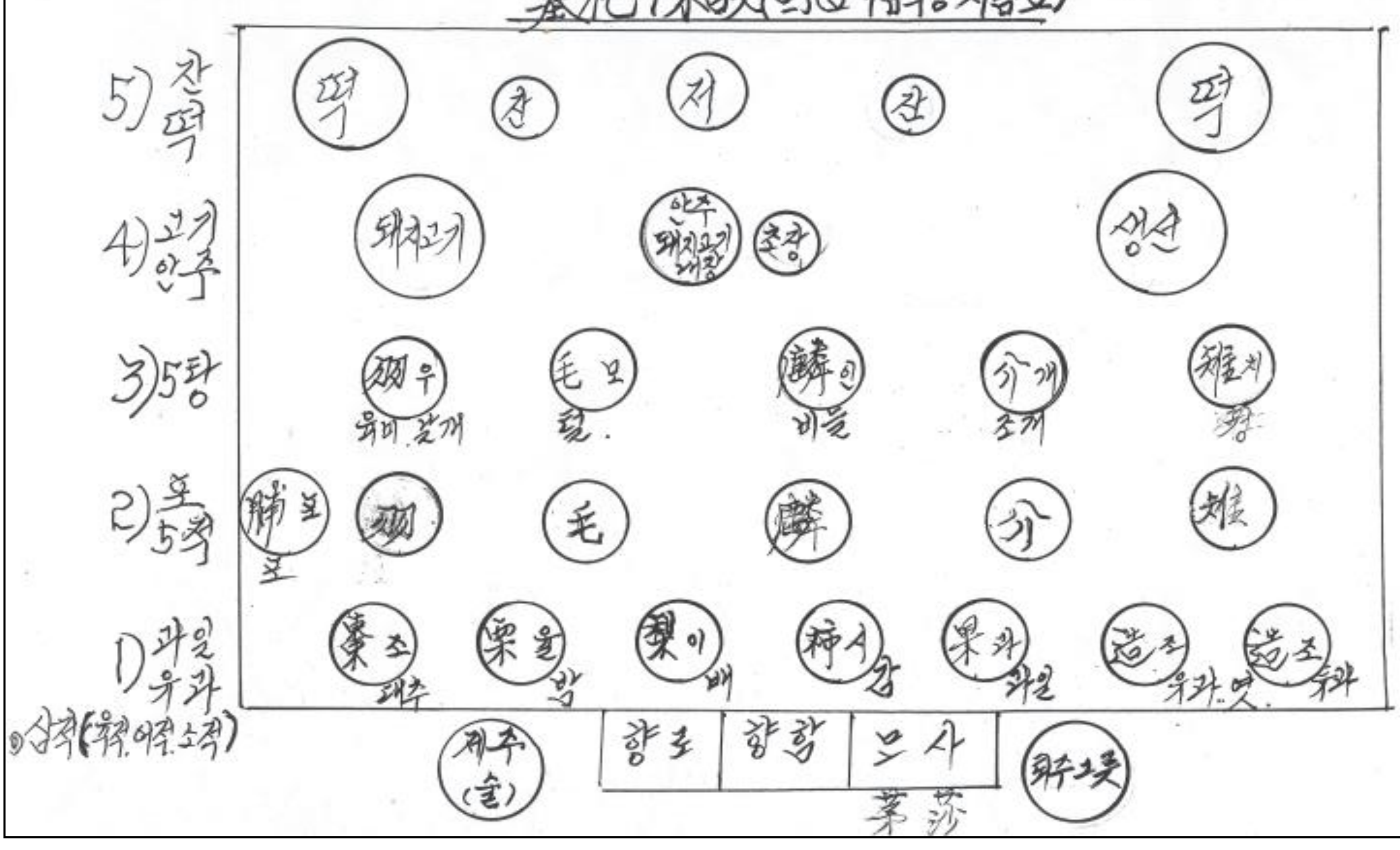

維歲次( ) 十月( ) 朔( ) 日( )
유세차 십월 삭 일

云云 幼學 權 敢昭告于
운운 유학 권 감소고우

土地之神 恭修歲事于
토지지신 공수세사우

顯( )代祖考 菊潭府君
현 대조고 국담부군

顯( )代祖妣 孺人 八莒都氏之墓
현 대조비 유인 팔거도씨지묘

惟時保佑 實賴神休 敢以酒饌
유시보우 실뢰신휴 감이주찬

敬伸奠獻 尙饗
경신전헌 상향

墓祀祝文

維歲次(유세차)(　　)十月(십월)(　　)朔(삭)(　　)日(일)(　　)

(　　)世孫(세손)(　　)敢昭告于(감소고우)

顯(현)(　　)代(대)祖考(조고)菊潭府君(국담부군)

顯(현)(　　)代(대)祖妣孺人(조비유인)八莒都氏之墓(팔거도씨지묘)

歲遷一祭(세천일제)禮有中制(예유중제)履玆霜露(이자상로)

彌增感慕(미증감모)謹用淸酌(근용청작)時羞祗奉(시수지봉)

常事(상사)尙·饗(상·향)

山神祝文

維歲次(유세차)(　　)十月(십월)(　　)朔(삭)(　　)日(일)(　　)

云云幼學權(운운유학권)敢昭告于(감소고우)

土地之神(토지지신)恭修歲事于(공수세사우)

顯(현)(　　)代(대)祖考(조고)菊潭府君(국담부군)

顯(현)(　　)代(대)祖妣孺人(조비유인)八莒都氏之墓(팔거도씨지묘)

維時保佑(유시보우)實賴神休(실뢰신휴)敢以酒饌(감이주찬)

敬神奠獻(경신전헌)尙·饗(상·향)

묘제사 축문

( )년 월 일( )대손( )는
감히고하나이다
계절은바뀌어어느덧서리내리고눈오는계절이
되었나이다이에( )대할아버지( )대
할머니무덤을찾아뵈니추모하는마음더욱
이기지못하겠아옵기에삼가맑은술과
음식으로제사를드리오니흠향하시옵소서.

묘제사 때 산신축

( )년 월 일 유학 견수기는
토지지신에게제사드리며고하나이다.
( )대할아버지( )대할머니무덤을산신께서
잘돌봐주신덕택을입어참으로편안하셨기에
삼가술과음식을마련하여고정히드리오니
흠향하옵소서.

安東權氏 僕射公派 三槐堂孫
안동권씨 복야공파 삼괴당계

二十九世 尚駿 號 菊潭
상준 호 국담.

英祖 甲寅 一七三四年生
영조 갑인

〃 乙酉 一七八九年卒
을유

配 八莒都氏
배 팔거도씨

墓 陜川郡 龍洲面 黃溪南山 嶝子坐 合窆
묘 합천군 용주면 황계남산 등자좌 합폄

효성이 지극하여 겨울에 잉어가 얼음연못에서 솟고 산에서 꿩이 날아와 부엌에 들더라.

安	편안 안	尙	오히려 상
東	동녘 동	駿	큰 준
權	권세 권	號	이름 호
氏	성씨 씨	菊	국화 국
僕	종 복	潭	연못 담
射	<쏠 사, 벼슬이름 야	配	짝 배
公	귀 공	莒	감자 거
派	가닥나갈 파	都	도읍 도
三		氏	성씨 씨
槐	느티나무 괴	嶝	비탈 등
堂	집 당	坐	앉을 좌
係	이을 계	窆	하관할 폄 <장사지낼 폄
		墓	산소 묘

국담회 종손 37世 당부말씀

菊潭會(국담회) 회원 제!

戊戌年' 새해를 맞이 하면서 국담회원 전 가정이
평안하시고, 만사 형통 행운이 깃드시길 빕니다.
선조님들의 훌륭하신 행적과 업적을 들으면서 安東權氏!
후손으로 살아 가는 것이 참으로 자랑스럽습니다.
지극하신 효성이 만인의 숭배와 칭송을 받으셨든 국담할아버님!
학자로서 참된 학식을 가르치시며 널리 명성을 떨치신 상체
할아버님! 후손들의 긍지와 자존감을 심어주신 우리 할아버님
들의 거룩하신 뜻을 높이 받들어. 길이 계승해 나가야 한다는
마음을 가지는 것이 후손된 당연한 이치라 생각 합니다.
200여년전 그 어려운 시대에도 후손들을 생각하시며 전답까지
마련해 놓으신 선조님의 지극하신 정성에 그 고마움을 우리 후손
들은 무엇으로 보답해야 할것인지요.
정말 복 받은 국담회원 여러분!!
제수비를 거두어서 "묘사"를 모시는 문중들이 대부분인데...
물려 주신 답(논)으로 불편 없이 아니 갖기면서 까지 풍족히
모실수 있는 우리국담회 묘사! 후손들이 모여서 국담.상체
할아버님 앞에 감사한 마음으로 기쁜마음으로. 웃음으로 덕담
나누며 정성어린 예를 올리는 것이 보답이라 생각 합니다.
제수를 차리는 분이나 참사하는 분이나 서로가 다 즐겁게 위로해 주면서
웃음으로 예를 봉하는 길이 되어야 할것입니다.
몇십년 전부터 내려오는 제수비, 경비, 문서 등도 현시대에 알맞게
하나하나 혁신토록 정확하게, 앞으로 꾸려나갈 젊은 회원들이 의논하여
규정을 정하여 서로 믿음과 우애로 운영해 나가야 할것입니다.
회원간 화목과 단합으로 참사 하여 선조님을 받들어 모시는데
부끄럼 없는 후손 국담 회원이 되어야 하겠습니다.

국담회 종손 37世 純杞(순기) 올림

3. 三槐堂公派 世譜

(삼괴당공파 세보)

家系圖(가계도) - 僕射公派 三槐堂係 31代 첫째 瓛(환)秉運(병운)

尙駿 (상준) :
孝誠(효성)이 至極(지극)하여
겨울에 잉어가 永川(영천)에서
솟고 山에서 꿩이 날아와
부엌에 들더라.

29代
尙駿 (상준) 號 菊潭 (호 국담)
↓ 配 八莒都氏
30代
處中(처중) 號 誠齊 (호 성제)
↓ 配 東萊鄭氏/ 配 密陽朴氏
31代(6형제 분)

31代 (1)瓛(환) (2)璡(원) (3)玧(심) (4)璿(선) (5)瑞(당) (6)珹(성)

32代 秉運 德新 德章 德慶 德興 德亨 德庸 德鳳 德晩
(병운)(덕신) (덕장) (덕경)(덕흥) (덕형)(덕용) (덕봉) (덕만)

33代 昇煥(승환) 鍾煥(종환) 麒煥(기환)

34代 載元(재원) 寧胄(영주) 寧喜(영희)

35代 壹鉉(일현) 貳鉉(이현) 參鉉(삼현)

36代 赫均(혁균) 赫萬(혁만) 赫瑗(혁원) 赫眞(혁진) 赫天(혁천) 赫動(혁동)

37代 菖根(창근) 大根(대근) 鎬根(호근) 純太(순태) 亨根(대근) 祥根(호근) 明根(명근)

36代 赫哲(혁철) 赫聖(혁성) 赫庭(혁정)

純潤(순윤) 純材(순재) 承根(승근) 純杏(순행) 純柱(순주)

37代 純杞(순기) 純賢(순현) 純根(순근) 純호(순호)

38代 兌淑(태숙) 兌旭(태욱) 兌俊(태준) 兌輝(태휘) 兌卿(태경) 兌鎭(순재) 兌昇(태승)

家系圖(가계도) - 僕射公派 三槐堂係 31代 첫째 瓛(환) 秉運(병운)

29代
尙駿 (상준) 號 菊潭 (호 국담)
↓ 配 八莒都氏
30代
處中(처중) 號 誠齊 (호 성제)
↓ 配 東萊鄭氏 / 配 密陽朴氏
31代(6형제 분)

31代 (1)瓛(환) (2)璡(원) (3)玜(심) (4)璿(선) (5)瑭(당) (6)珹(성)

32代 秉運 德新 (병운)(덕신) 德章 (덕장) 德慶 德興 (덕경)(덕흥) 德亨 德庸 (덕형)(덕용) 德鳳 (덕봉) 德晩 (덕만)

33代 昇煥(승환) **鍾煥(종환)** 麒煥(기환)

34代 載元(재원) **寧胄(영주)** 寧喜(영희)

35代 五英(오영)

36代 赫祚(혁조)

37代 純材 (순재) 純杓 (순우) 純衫 (순삼)

38代 容市(용시)

家系圖(가계도) - 僕射公派 三槐堂係 31代 첫째 瓛(환) 秉運(병운)

尙駿 (상준) :
孝誠(효성)이 至極(지극)하여
겨울에 잉어가 永川(영천)에서
솟고 山에서 꿩이 날아와
부엌에 들더라.

29代
尙駿 (상준) 號 菊潭 (호 국담)
↓ 配 八莒都氏
30代
處中(처중) 號 誠齊 (호 성제)
↓ 配 東萊鄭氏 /配 密陽朴氏
31代(6형제 분)

31代 (1)瓛(환) (2) 璡(원) (3)玜(심) (4)璿(선) (5)瑭(당) (6)珹(성)

32代 秉運 德新 (병운)(덕신) — 德章 (덕장) — 德慶 德興 (덕경)(덕흥) — 德亨 德庸 (덕형)(덕용) — 德鳳 (덕봉) — 德晩 (덕만)

33代 昇煥(승환) 鍾煥(종환) 麒煥(기환)

34代 載元(재원) 寧胄(영주) 寧喜(영희)

35代 鳳鉉(봉현)

36代
赫相 (혁상) 赫根 (혁근) 赫東 (혁동) 赫吉 (혁길)

37代
洪模 (홍모) 甲模 (갑모) 奉模 (봉모) 錫模 (석모) 源模 (원모) 正模 (정모) 英模 (영모) 在模 (재모) 純榮 (순영)

38代 泰勳 (태훈)

家系圖(가계도) - 僕射公派 三槐堂係 31代 첫째 瓛(환) 德新(덕신)

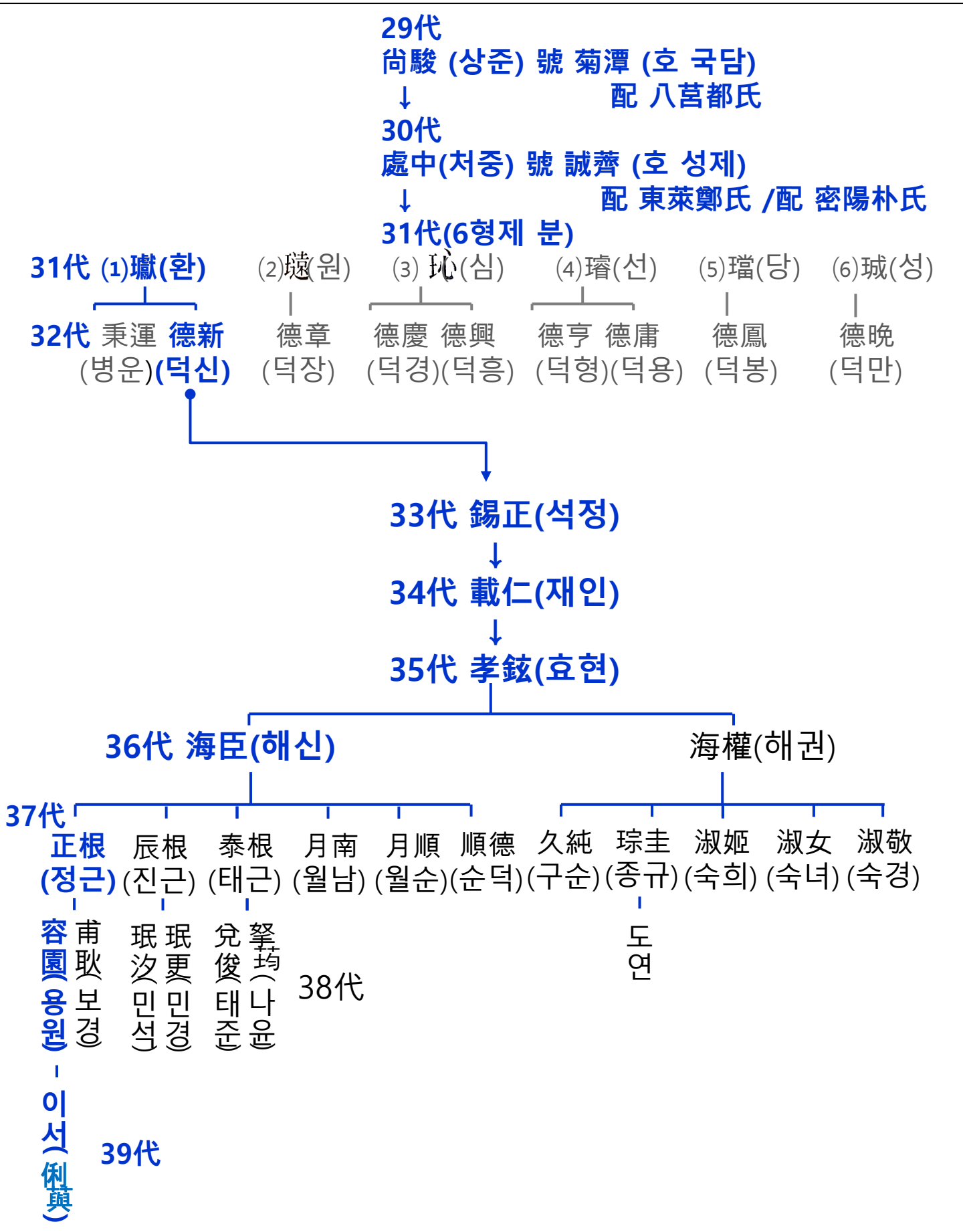

家系圖(가계도) - 僕射公派 三槐堂係　　31代 둘째 璡 (원)

29代
尙駿 (상준) 號 菊潭 (호 국담)
配 八莒都氏
↓
30代
處中(처중) 號 誠薺 (호 성제)
配 東萊鄭氏 /配 密陽朴氏
↓
31代(6형제 분)

31代 (1)瓛(환)　(2)璡(원)　(3) 玘(심)　(4)璿(선)　(5)璫(당)　(6)珹(성)

32代 秉運 德新 (병운)(덕신)　德章 (덕장)　德慶 德興 (덕경)(덕흥)　德亨 德庸 (덕형)(덕용)　德鳳 (덕봉)　德晩 (덕만)

33代 軫熙(진희)

34代 寧奭(영석)

35代 五演(오연)

36代
赫坤 (혁곤)　赫祚 (혁조)　赫昌 (혁창)　赫成 (혁성)

37代
宅榮 (택영)　宰盈 (재영)

家系圖(가계도) - 僕射公派 三槐堂係 31代 셋째 琛(심) 德慶 (덕경)

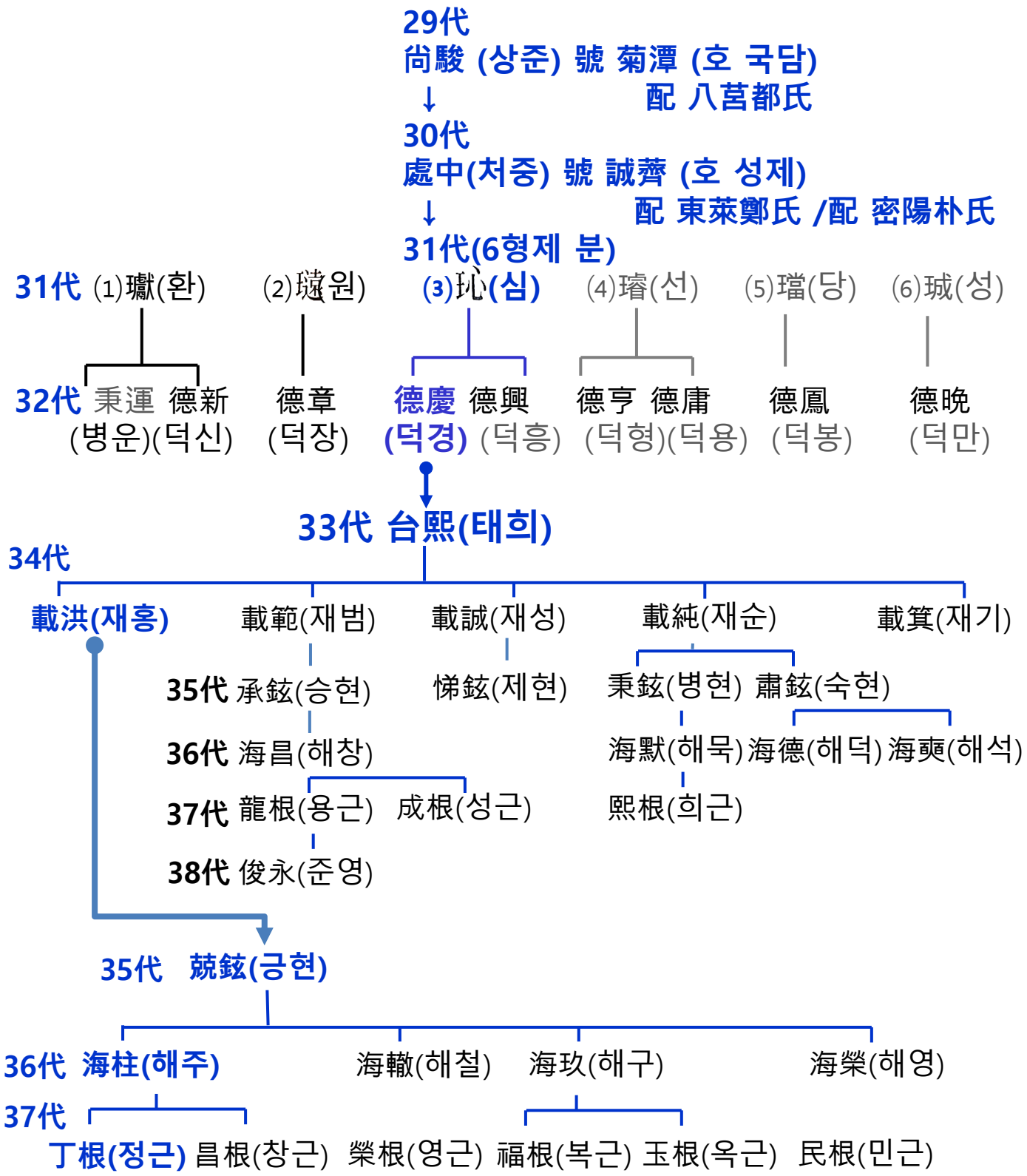

家系圖(가계도) - 僕射公派 三槐堂係 31代 셋째 珌(심) 德慶 (덕경)

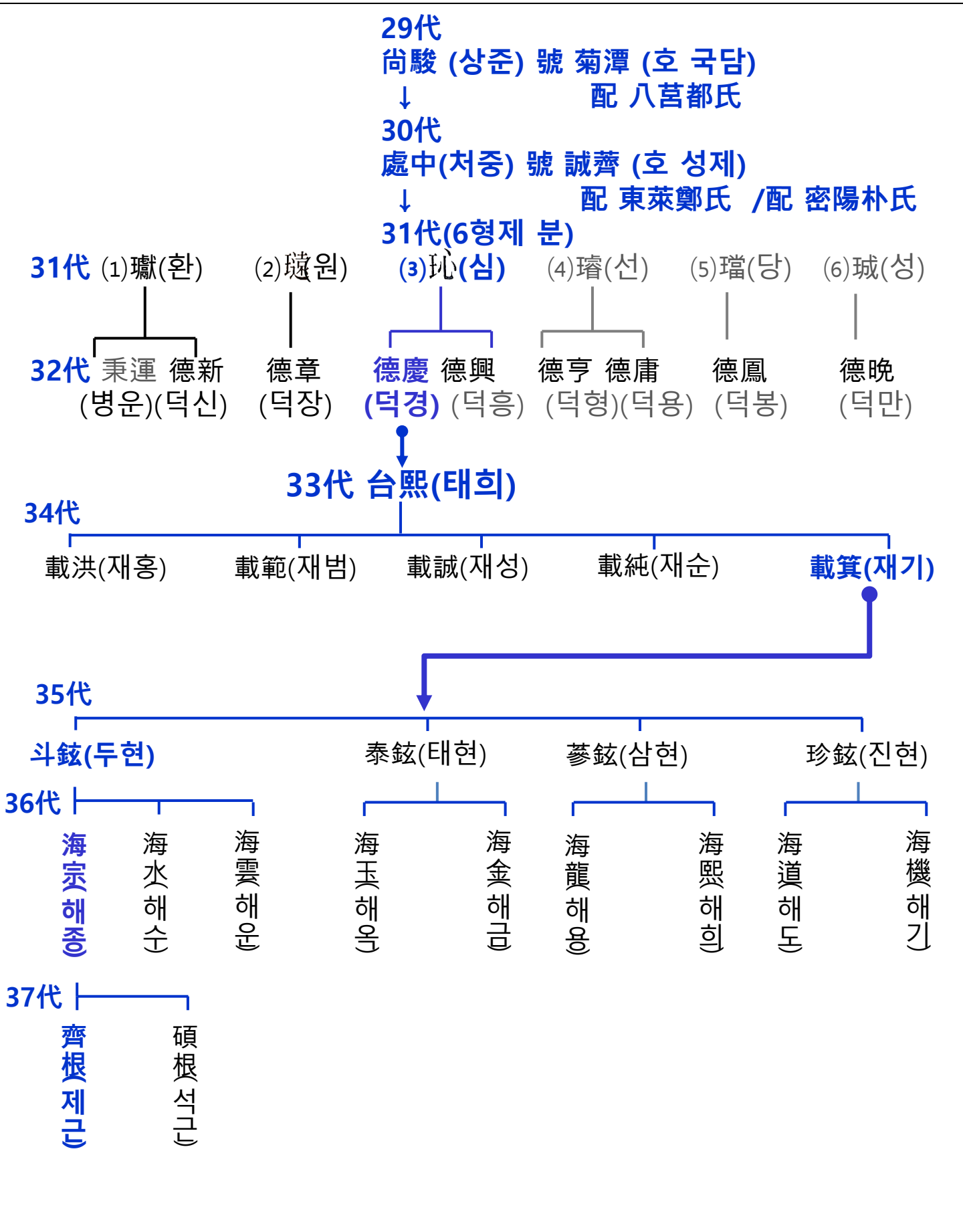

家系圖(가계도) - 僕射公派 三槐堂係

31代 셋째 玟 (심)

29代
尙駿 (상준) 號 菊潭 (호 국담)
↓ 配 八莒都氏
30代
處中(처중) 號 誠齊 (호 성제)
↓ 配 東萊鄭氏 / 配 密陽朴氏
31代(6형제 분)

31代 (1)瓛(환)	(2)璩(원)	(3)玟(심)	(4)璿(선)	(5)璫(당)	(6)珹(성)
32代 秉運 德新 (병운)(덕신)	德章 (덕장)	德慶 德興 (덕경) (덕흥)	德亨 德庸 (덕형)(덕용)	德鳳 (덕봉)	德晩 (덕만)

33代 達熙(달희)
↓
34代 載八(재팔)
↓
35代 羽鉉(우현)
↓
36代 元生(원생)

29代
尙駿 (상준) 號 菊潭 (호 국담)
↓ 配 八莒都氏
30代
處中(처중) 號 誠齊 (호 성제)
↓ 配 東萊鄭氏 /配 密陽朴氏
31代(6형제 분)

31代 (1)瓛(환) (2)璶(원) (3)玜(심) (4)璿(선) (5)瑭(당) (6)珹(성)

32代
秉運 德新
(병운)(덕신)
德章
(덕장)
德慶 德興
(덕경) (덕흥)
德亨 德庸
(덕형) (덕용)
德鳳
(덕봉)
德晩
(덕만)

33代 奎熙(규희)

34代 載道(재도)

35代 正鉉(정현) 大鉉(대현) 三鉉(삼현) 必鉉(필현)

36代 海敦(해돈) 海俊(해준) 海祥(해상)

37代
倖根(행근)
元根(원근)
仁根(인근)
智根(지근)

家系圖(가계도) - 僕射公派 三槐堂係

31代 다섯째 璫(당)

29代
尙駿 (상준) 號 菊潭 (호 국담)
配 八莒都氏
↓
30代
處中(처중) 號 誠薺 (호 성제)
配 東萊鄭氏/ 配 密陽朴氏
↓
31代(6형제 분)

31代 (1)瓛(환) (2)璲(원) (3)玧(심) (4)璿(선) (5)璫(당) (6)珹(성)

32代 秉運(병운) 德新(덕신) 德章(덕장) 德慶(덕경) 德興(덕흥) 德亨(덕형) 德庸(덕용) 德鳳(덕봉) 德晩(덕만)

33代 翼熙(익희)

34代 載謙(재겸) 載義(재의)

35代 明鉉(명현) 秀鉉(수현)

36代 海出(해출) 海萬(해만) 海允(해윤) 海精(해정) 海文(해문)

37代 昌根(창근)

35代 宙鉉(주현)

36代 海眞(해진) 海植(해식) 海均(해균) 海仟(해천) 又植(우식) 又哲(우철)

37代 麒龍(기용) 麒德(기덕) 宇永(우영)

家系圖(가계도) - 僕射公派 三槐堂係

31代 여섯째 珹(성)

29代
尙駿 (상준) 號 菊潭 (호 국담)
↓ 配 八莒都氏
30代
處中(처중) 號 誠齊 (호 성제)
↓ 配 東萊鄭氏/ 配 密陽朴氏
31代(6형제 분)

- 31代 (1)瓛(환) → 32代 秉運 德新 (병운)(덕신)
- (2)璩(원) → 德章 (덕장)
- (3)玒(심) → 德慶 德興 (덕경) (덕흥)
- (4)璿(선) → 德亨 德庸 (덕형)(덕용)
- (5)璫(당) → 德鳳 (덕봉)
- (6)珹(성) → 德晩 (덕만)

33代 政熙(정희)

- 34代 載東(재동)
  - 35代 五永 (오영) → 36代 昶赫 (창혁)
  - 五準 (오준) → 度赫 (도혁)
- 載陽(재양)
  - 富鉉 (부현) → 昌虎 (창호)
  - 三大 (삼대) → 大仁 (대인)
- 載瓚(재찬)
  - 承鎬 (승호) → 贊赫 (찬혁)
  - 永鎬 (영호)
    - 珍赫 (진혁)
    - 悲赫 (비혁)

4. 국담회 토지(전,답) 현황

*토지대장 및 지적도 등본

물건소재지	면적(㎡)	과세구분
대병면 양리 산 73	6,545.0	03
대병면 양리 246	3,122.0	03
대병면 성리 998-2	1,556.0	01
대병면 성리 999	2,598.0	01
대병면 성리 1006	2,400.0	03
용주면 황계리 산 70-1	13,786.0	03
용주면 황계리 산 70-3	2,557.0	03

※ 과세구분 : 종합(1) / 별도(2) / 분리(3)

안동권씨 분문계 등록증

[별지 제4호서식] <개정 2011.1.17>

부동산등기용 등록번호 등록증명서

1. 등록번호 : 156111 - 3849065

2. 등록명칭 : 안동권씨분문계

3. 주소(주사무소) : 합천군 대병면 성리 1261

「부동산등기법」 제49조 및 「법인 아닌 사단·재단 및 외국인의 부동산등기용 등록번호 부여절차에 관한 규정」 제 8조에 따라 위와같이 증명합니다.

2021년 03월 22일

0002

창원시 의창구
1,000원
2021.3.22
ulc003

증지발행시각: 12:02:54.549

경상남도 창원시 의창구청장

경상남도 창원시 의창구청장

(수입증지가 인영이 되지 아니한 증명은 그 효력을 보증할 수 없습니다)

210㎜X297㎜[보존용지 80g/㎡]

경상남도 합천군 대병면 성리 998-2번지

문서확인번호 : 1727-6920-2541-6217

시점확인필 진본 2024/09/30 19:27:06 KST 정부시점확인센터

정부24 gov.kr

토지 대장

고유번호	4889045029-10998-0002			도면번호	7	발급번호	202448890-00450-5355
토지소재	경상남도 합천군 대병면 성리			장 번 호	1-1	처리시각	20시 02분 17초
지 번	998-2	축 척	1:1000	비 고		발 급 자	인터넷민원

토지표시			소유자		
지 목	면 적(㎡)	사 유	변동일자 / 변동원인	주소 / 성명 또는 명칭	등록번호
(02) 답	*1556*	(62) 1989년 11월 01일 구획정리완료	1989년 11월 01일 (08)환지	7113 문몽주	400216-1******
		--- 이하 여백 ---	1990년 08월 22일 (09)촉탁등기	7113 문몽주	400216-1******
			1992년 02월 27일 (03)소유권이전	1261 권혁상 외 2인	390123-1******
			2006년 11월 02일 (03)소유권이전	부산 서구 암남동 350-1 고려빌라 201호 권순기 외 1인	390417-1******

등급수정 년월일	1989. 11. 01. 설정	1990. 04. 24. 설정						
토지등급 (기준수확량등급)	0	131						
개별공시지가기준일	2018년 01월 01일	2019년 01월 01일	2020년 01월 01일	2021년 01월 01일	2022년 01월 01일	2023년 01월 01일	2024년 01월 01일	용도지역 등
개별공시지가(원/㎡)	13500	14800	15600	17100	18600	17400	17500	

토지대장에 의하여 작성한 등본입니다.

2024년 9월 30일

경상남도 합천군수

◆ 본 증명서는 인터넷으로 발급되었으며, 정부24(gov.kr)의 인터넷발급문서진위확인 메뉴를 통해 위·변조 여부를 확인할 수 있습니다.(발급일로부터 90일까지) 또한 문서 하단의 바코드로도 진위확인(정부24 앱 또는 스캐너용 문서확인 프로그램)을 하실 수 있습니다.

경상남도 합천군 대병면 성리 998-2번지

공유지 연명부

고유번호	4889045029-10998-0002			장 번 호	1
토지소재	경상남도 합천군 대병면 성리	지번	998-2	비 고	

순번	변 동 일 자 변 동 원 인	소유권 지분	소유자 주 소	등록번호 성명 또는 명칭
000004	2006년 11월 02일 (03)소유권이전	2/3	부산 서구 암남동 350-1 고려빌라 201호	390417-1****** 권순기
000005	2021년 06월 11일 (03)소유권이전	1/3	경상남도 합천군 대병면 대병3산로 481-8	620211-2****** 박순화
			--- 이하 여백 ---	

◆ 본 증명서는 인터넷으로 발급되었으며, 정부24(gov.kr)의 인터넷발급문서진위확인 메뉴를 통해 위·변조 여부를 확인할 수 있습니다.(발급일로부터 90일까지) 또한 문서 하단의 바코드로도 진위확인(정부24 앱 또는 스캐너용 문서확인 프로그램)을 하실 수 있습니다.



시점확인본 진본 2024/09/30 19:46:50 KST 정부시점확인센터

문서확인번호 : 1727-6932-1001-9118

정부24 gov.kr

지적도 등본

발급번호	20244889000450537 7	처리시각	20시 22분 06초	발 급 자	정부24
토지소재	경상남도 합천군 대병면 성리	지 번	998-2번지	축 척	등록:1/1000 출력:1/1000

지적도등본에 의하여 작성한 등본입니다.
이 도면등본으로는 지적측량에 사용할 수 없습니다.

2024년 09월 30일

경 상 남 도 합 천 군 수

◆ 본 증명서는 인터넷으로 발급되었으며, 정부24(gov.kr)의 인터넷발급문서진위확인 메뉴를 통해 위·변조 여부를 확인할 수 있습니다. (발급일로부터 90일까지) 또한 문서 하단의 바코드로도 진위확인(정부24 앱 또는 스캐너용 문서확인 프로그램)을 하실 수 있습니다.

경상남도 합천군 대병면 성리 999번지

시점확인필 진본 2024/09/30 19:28:36 KST 정부시점확인센터

문서확인번호 : 1727-6921-1577-6369

정부24 gov.kr

토지 대장

고유번호	4889045029-10999-0000		
토지소재	경상남도 합천군 대병면 성리		
지 번	999	축 척	1:1000

도면번호	7	발급번호	202448890-00450-5357
장 번 호	1-1	처리시각	20시 03분 47초
비 고		발 급 자	인터넷민원

토지표시			소유자		
지 목	면 적(㎡)	사 유	변동일자 / 변동원인	주소 / 성명 또는 명칭	등록번호
(02) 답	*2598*	(62) 1989년 11월 01일 구획정리완료	1989년 11월 01일 (08)환지	7113 문몽주	400216-1******
		--- 이하 여백 ---	1990년 08월 22일 (09)촉탁등기	7113 문몽주	400216-1******
			1992년 02월 27일 (03)소유권이전	1261 권혁상 외 2인	390123-1******
			2006년 11월 02일 (03)소유권이전	부산 서구 암남동 350-1 고려빌라 201호 권순기 외 1인	390417-1******

등급수정 년월일	1989. 11. 01. 설정	1990. 04. 24. 설정						
토지등급 (기준수확량등급)	0	131						
개별공시지가기준일	2018년 01월 01일	2019년 01월 01일	2020년 01월 01일	2021년 01월 01일	2022년 01월 01일	2023년 01월 01일	2024년 01월 01일	용도지역 등
개별공시지가(원/㎡)	12500	13800	14500	15900	17300	16500	16800	

토지대장에 의하여 작성한 등본입니다.

2024년 9월 30일

경상남도 합천군수

◆ 본 증명서는 인터넷으로 발급되었으며, 정부24(gov.kr)의 인터넷발급문서진위확인 메뉴를 통해 위·변조 여부를 확인할 수 있습니다.(발급일로부터 90일까지) 또한 문서 하단의 바코드로도 진위확인(정부24 앱 또는 스캐너용 문서확인 프로그램)을 하실 수 있습니다.

경상남도 합천군 대병면 성리 999번지

공유지 연명부

고유번호	4889045029-10999-0000			장 번 호	1
토지소재	경상남도 합천군 대병면 성리	지번	999	비 고	

순번	변 동 일 자 변 동 원 인	소유권 지분	소유자 주 소	등록번호 성명 또는 명칭
000004	2006년 11월 02일 (03)소유권이전	2/3	부산 서구 암남동 350-1 고려빌라 201호	390417-1****** 권순기
000005	2021년 06월 11일 (03)소유권이전	1/3	경상남도 합천군 대병면 대병3산로 481-8	620211-2****** 박순화
			--- 이하 여백 ---	

◆ 본 증명서는 인터넷으로 발급되었으며, 정부24(gov.kr)의 인터넷발급문서진위확인 메뉴를 통해 위·변조 여부를 확인할 수 있습니다.(발급일로부터 90일까지) 또한 문서 하단의 바코드로도 진위확인(정부24 앱 또는 스캐너용 문서확인 프로그램)을 하실 수 있습니다.

시점확인본
진본
2024/09/30
19:47:50
KST
정부시점확인센터

문서확인번호 : 1727-6932-6962-2158

정부24

지적도 등본

발급번호	202448890004505379	처리시각	20시 23분 06초	발 급 자	정부24
토지소재	경상남도 합천군 대병면 성리	지 번	999번지	축 척	등록:1/1000 출력:1/1000

지적도등본에 의하여 작성한 등본입니다.
이 도면등본으로는 지적측량에 사용할 수 없습니다.

2024년 09월 30일

경 상 남 도 합 천 군 수

◆ 본 증명서는 인터넷으로 발급되었으며, 정부24(gov.kr)의 인터넷발급문서진위확인 메뉴를 통해 위·변조 여부를 확인할 수 있습니다. (발급일로부터 90일까지) 또한 문서 하단의 바코드로도 진위확인(정부24 앱 또는 스캐너용 문서확인 프로그램)을 하실 수 있습니다.

경상남도 합천군 대병면 성리 1006번지

문서확인번호 : 1727-6921-9402-4240

시점확인본 진본 2024/09/30 19:29:54 KST 정부시점확인센터

토지 대장

고유번호	4889045029-11006-0000		
토지소재	경상남도 합천군 대병면 성리		
지 번	1006	축 척	1:1000

도면번호	7	발급번호	202448890-00450-5359
장 번 호	1-1	처리시각	20시 05분 06초
비 고		발 급 자	인터넷민원

토지표시			소유자		
지 목	면 적(㎡)	사 유	변동일자 / 변동원인	주소 / 성명 또는 명칭	등록번호
(02) 답	*2400*	(62) 1989년 11월 01일 구획정리완료	1989년 11월 01일	1261	
			(08)환지	안동권씨분문계	
		--- 이하 여백 ---	1990년 08월 22일	1261	
			(09)촉탁등기	안동권씨분문계	156111-3******
				--- 이하 여백 ---	

등급수정 년월일	1989. 11. 01. 설정	1990. 02. 08. 설정						
토지등급 (기준수확량등급)	0	130						
개별공시지가기준일	2018년 01월 01일	2019년 01월 01일	2020년 01월 01일	2021년 01월 01일	2022년 01월 01일	2023년 01월 01일	2024년 01월 01일	용도지역 등
개별공시지가(원/㎡)	12100	13300	14000	15300	16800	16000	16400	

토지대장에 의하여 작성한 등본입니다.

2024년 9월 30일

경상남도 합천군수

◆ 본 증명서는 인터넷으로 발급되었으며, 정부24(gov.kr)의 인터넷발급문서진위확인 메뉴를 통해 위·변조 여부를 확인할 수 있습니다.(발급일로부터 90일까지) 또한 문서 하단의 바코드로도 진위확인(정부24 앱 또는 스캐너용 문서확인 프로그램)을 하실 수 있습니다.

경상남도 합천군 대병면 성리 1006번지

문서확인번호 : 1727-6933-3116-2771

시정확인필 진본 2024/09/30 19:48:51 KST 정부시정확인센터

정부24 gov.kr

지적도 등본

발급번호	202448890004505381	처리시각	20시 24분 08초	발 급 자	정부24
토지소재	경상남도 합천군 대병면 성리	지 번	1006번지	축 척	등록:1/1000 출력:1/1000

지적도등본에 의하여 작성한 등본입니다.
이 도면등본으로는 지적측량에 사용할 수 없습니다.

2024년 09월 30일

경 상 남 도 합 천 군 수

◆ 본 증명서는 인터넷으로 발급되었으며, 정부24(gov.kr)의 인터넷발급문서진위확인 메뉴를 통해 위·변조 여부를 확인할 수 있습니다. (발급일로부터 90일까지) 또한 문서 하단의 바코드로도 진위확인(정부24 앱 또는 스캐너용 문서확인 프로그램)을 하실 수 있습니다.

경상남도 합천군 대병면 양리246번지

문서확인번호 : 1727-6917-5489-6574

시점확인필 진본 2024/09/30 19:22:35 KST 정부시점확인센터

정부24

토지 대장

고유번호	4889045025-10246-0000		
토지소재	경상남도 합천군 대병면 양리		
지 번	246	축 척	1:1200

도면번호	7	발급번호	202448890-00450-5351
장 번 호	1-1	처리시각	19시 57분 30초
비 고		발 급 자	인터넷민원

토지표시			소유자		
지 목	면 적(㎡)	사 유	변동일자 / 변동원인	주소 / 성명 또는 명칭	등록번호
(02) 답	*3157*		1983년 08월 17일 / (03)소유권이전	성리 1261 / 안동권씨분문계	156111-3******
(02) 답	*3122*	(20) 2003년 10월 24일 분할되어 본번에 -1을 부함		--- 이하 여백 ---	
		--- 이하 여백 ---			

등급수정 년월일	1975. 09. 05. 수정	1984. 07. 01. 수정	1986. 08. 01. 수정	1993. 01. 01. 수정				
토지등급 (기준수확량등급)	(23)	101	103	105				
개별공시지가기준일	2018년 01월 01일	2019년 01월 01일	2020년 01월 01일	2021년 01월 01일	2022년 01월 01일	2023년 01월 01일	2024년 01월 01일	용도지역 등
개별공시지가(원/㎡)	10700	11100	11600	12600	13800	12900	12900	

토지대장에 의하여 작성한 등본입니다.

2024년 9월 30일

경상남도 합천군수

◆ 본 증명서는 인터넷으로 발급되었으며, 정부24(gov.kr)의 인터넷발급문서진위확인 메뉴를 통해 위·변조 여부를 확인할 수 있습니다.(발급일로부터 90일까지) 또한 문서 하단의 바코드로도 진위확인(정부24 앱 또는 스캐너용 문서확인 프로그램)을 하실 수 있습니다.

경상남도 합천군 대병면 양리246번지

문서확인번호 : 1727-6927-1706-6843

진본 2024/09/30 19:38:37 KST 정부시점확인센터

정부24 gov.kr

지적도 등본

발급번호	202448890004505368	처리시각	20시 13분 53초	발 급 자	정부24
토지소재	경상남도 합천군 대병면 양리	지 번	246번지	축 척	등록:1/1200 출력:1/1200

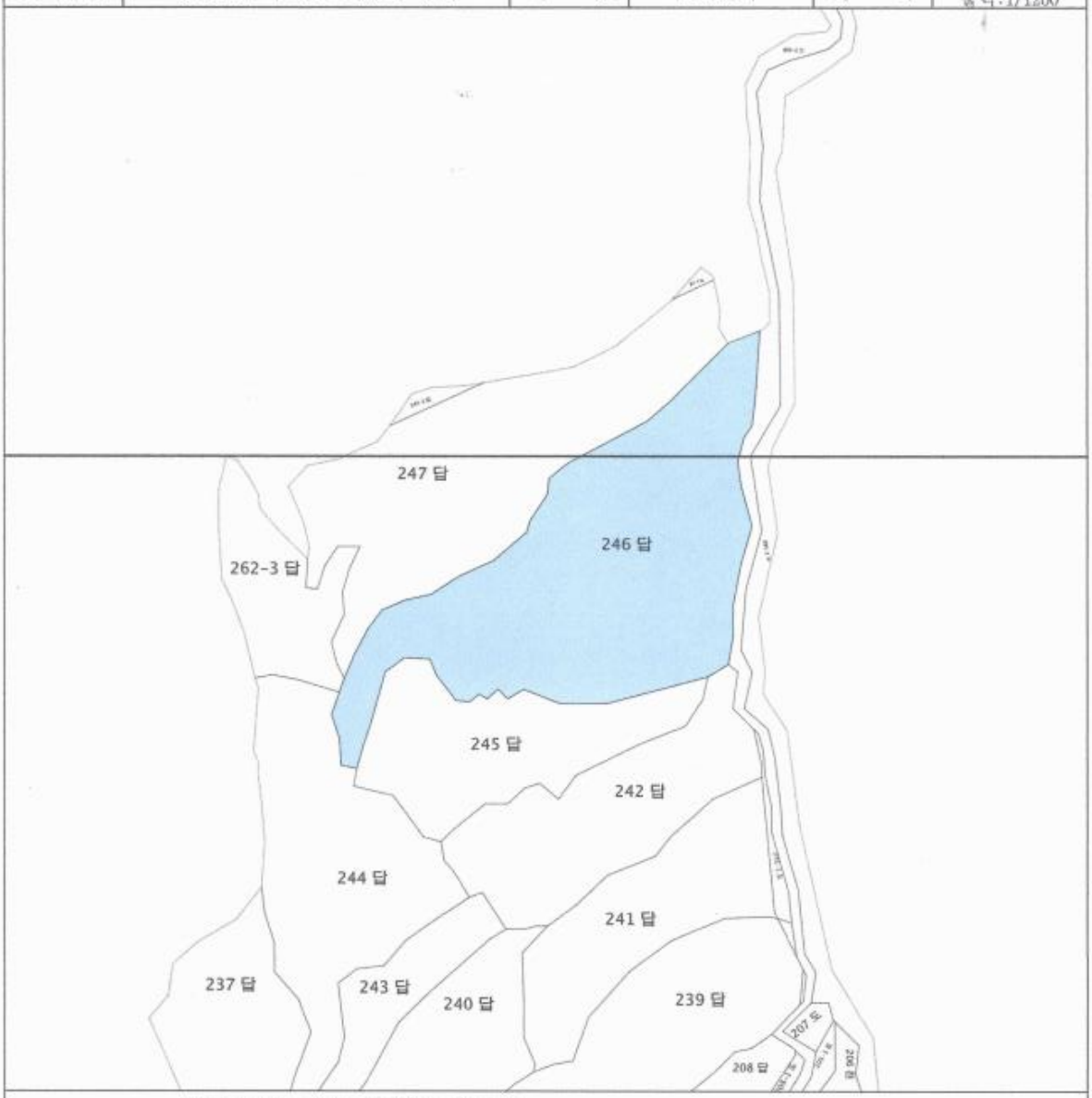

지적도등본에 의하여 작성한 등본입니다.
이 도면등본으로는 지적측량에 사용할 수 없습니다.

2024년 09월 30일

경 상 남 도 합 천 군 수

◆ 본 증명서는 인터넷으로 발급되었으며, 정부24(gov.kr)의 인터넷발급문서진위확인 메뉴를 통해 위·변조 여부를 확인할 수 있습니다. (발급일로부터 90일까지) 또한 문서 하단의 바코드로도 진위확인(정부24 앱 또는 스캐너용 문서확인 프로그램)을 하실 수 있습니다.

경상남도 합천군 용주면 황계리 산70-1번지

문서확인번호 : 1727-6923-5470-2531

시청확인본 진본 2024/09/30 19:32:35 KST 정부시점확인센터

정부24 gov.kr

임야 대장

고유번호	4889046022-20070-0001		
토지소재	경상남도 합천군 용주면 황계리		
지 번	산 70-1	축 척	1:6000

도면번호	3	발급번호	202448890-00450-5363
장 번 호	1-1	처리시각	20시 07분 46초
비 고		발 급 자	인터넷민원

토지표시			소유자		
지 목	면 적(㎡)	사 유	변동일자 / 변동원인	주소 / 성명 또는 명칭	등록번호
(05) 임야	*18347*	(20) 1933년 12월 05일 분할되어 본번에 -2, -3을 부함	1929년 11월 25일 / (03)소유권이전	547 / 권용택	
(05) 임야	*13786*	(20) 2018년 07월 30일 분할되어 본번에 -6을 부함	2008년 06월 27일 / (03)소유권이전	경상남도 합천군 대병면 성리 1261 / 안동권씨분문계	156111-3******
		--- 이하 여백 ---		--- 이하 여백 ---	

등급수정 년월일	1984. 07. 01. 수정	1988. 07. 01. 수정	1991. 01. 01. 수정	1992. 01. 01. 수정	1993. 01. 01. 수정			
토지등급 (기준수확량등급)	4	17	38	42	44			
개별공시지가기준일	2018년 01월 01일	2019년 01월 01일	2020년 01월 01일	2021년 01월 01일	2022년 01월 01일	2023년 01월 01일	2024년 01월 01일	용도지역 등
개별공시지가(원/㎡)	413	485	506	481	600	552	534	

임야대장에 의하여 작성한 등본입니다.

2024년 9월 30일

경상남도 합천군수

◆ 본 증명서는 인터넷으로 발급되었으며, 정부24(gov.kr)의 인터넷발급문서진위확인 메뉴를 통해 위·변조 여부를 확인할 수 있습니다.(발급일로부터 90일까지) 또한 문서 하단의 바코드로도 진위확인(정부24 앱 또는 스캐너용 문서확인 프로그램)을 하실 수 있습니다.

경상남도 합천군 용주면 황계리 산70-1번지

문서확인번호 : 1727-6934-2517-2071

시점확인필 진본 2024/09/30 19:50:25 KST 정부시점확인센터

정부24 gov.kr

임야도 등본

발급번호	202448890004505383	처리시각	20시 25분 41초	발 급 자	정부24
토지소재	경상남도 합천군 용주면 황계리	지 번	산 70-1번지	축 척	등록:1/6000 출력:1/6000

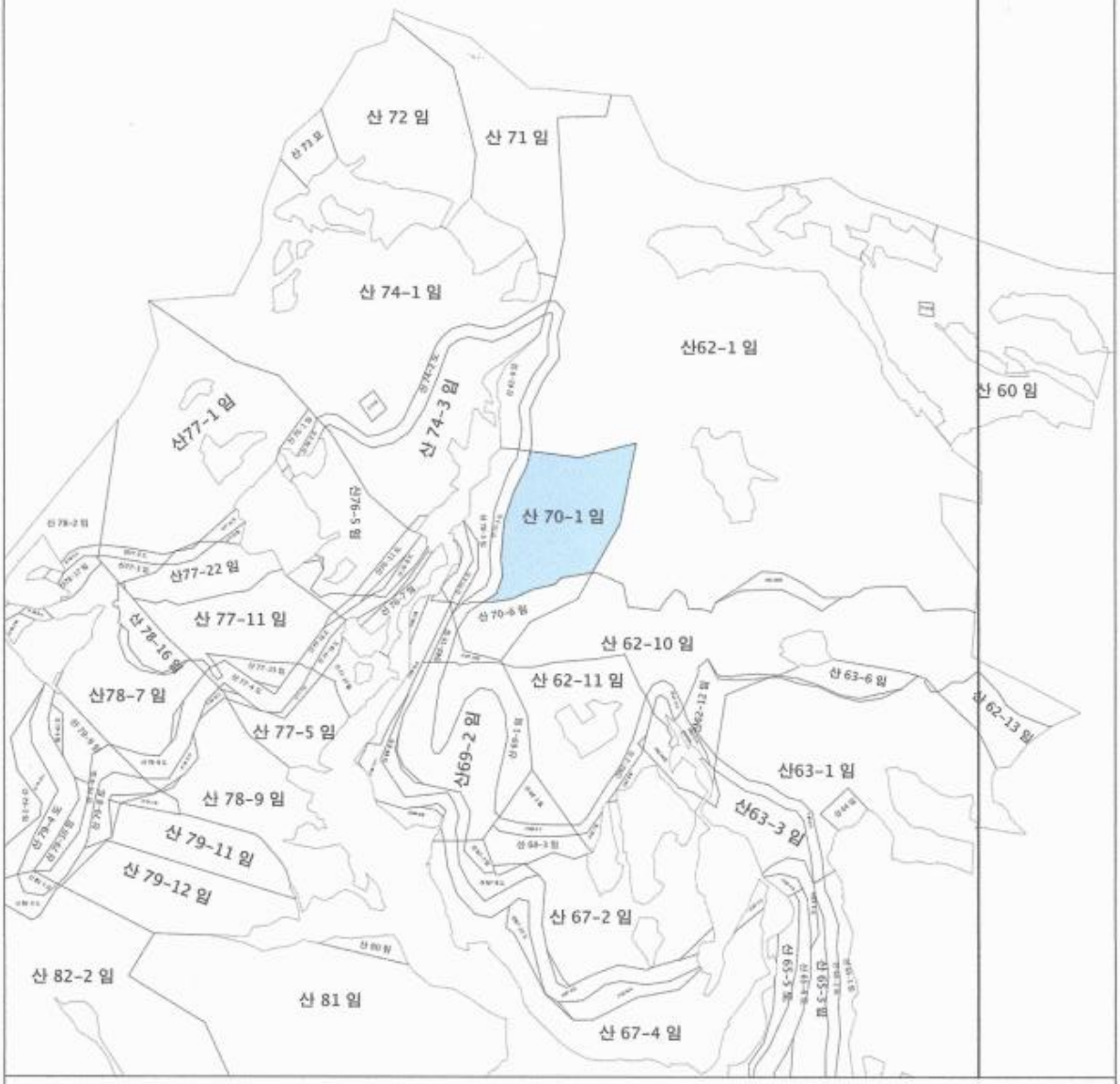

임야도등본에 의하여 작성한 등본입니다.
이 도면등본으로는 지적측량에 사용할 수 없습니다.

2024년 09월 30일

경 상 남 도 합 천 군 수

◆ 본 증명서는 인터넷으로 발급되었으며, 정부24(gov.kr)의 인터넷발급문서진위확인 메뉴를 통해 위·변조 여부를 확인할 수 있습니다. (발급일로부터 90일까지) 또한 문서 하단의 바코드로도 진위확인(정부24 앱 또는 스캐너용 문서확인 프로그램)을 하실 수 있습니다.

경상남도 합천군 용주면 황계리 산70-1번지

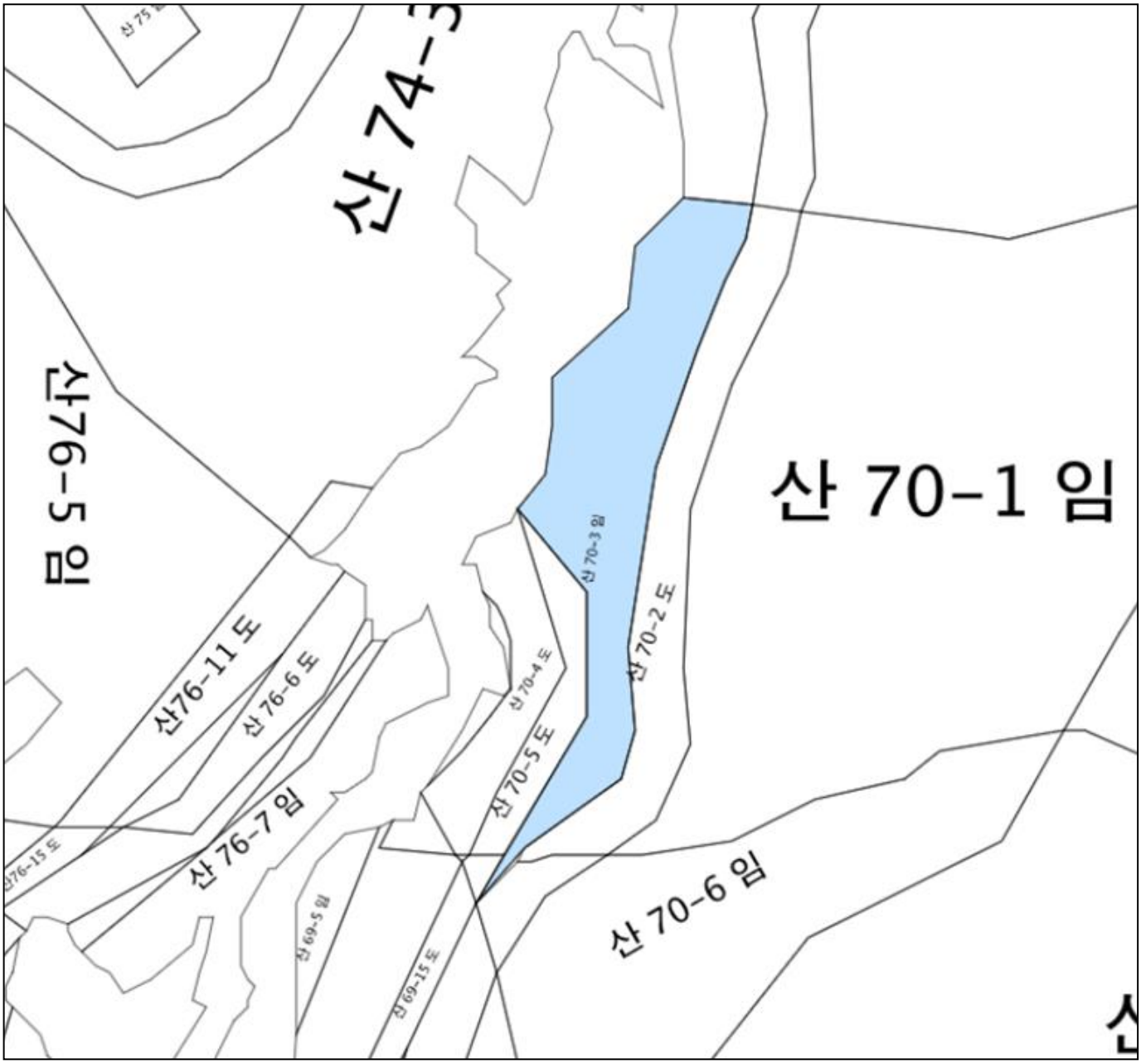

경상남도 합천군 용주면 황계리 산73-3번지

문서확인번호 : 1727-6924-5849-3069

시점확인필 진본 2024/09/30 19:34:18 KST 정부시점확인센터

정부24

임야 대장

고유번호	4889046022-20070-0003		
토지소재	경상남도 합천군 용주면 황계리		
지 번	산 70-3	축 척	1:6000

도면번호	3	발급번호	202448890-00450-5365
장 번 호	1-1	처리시각	20시 09분 29초
비 고		발 급 자	인터넷민원

토지표시			소유자		
지 목	면 적(㎡)	사 유	변동일자 변동원인	주 소 성명 또는 명칭	등 록 번 호
(05) 임야	*2557*	(20) 1977년 11월 28일 분할되어 본번에 -5를 부함	1929년 11월 25일 (03)소유권이전	587 권용택	
		--- 이하 여백 ---	2008년 06월 27일 (03)소유권이전	경상남도 합천군 대병면 성리 1261 안동권씨분문계	156111-3******
				--- 이하 여백 ---	

등급수정 년월일	1984. 07. 01. 수정	1988. 07. 01. 수정	1991. 01. 01. 수정	1992. 01. 01. 수정	1993. 01. 01. 수정			
토지등급 (기준수확량등급)	4	17	38	42	45			
개별공시지가기준일	2018년 01월 01일	2019년 01월 01일	2020년 01월 01일	2021년 01월 01일	2022년 01월 01일	2023년 01월 01일	2024년 01월 01일	용도지역 등
개별공시지가(원/㎡)	627	697	735	795	848	785	767	

임야대장에 의하여 작성한 등본입니다.

2024년 9월 30일

경상남도 합천군수

◆ 본 증명서는 인터넷으로 발급되었으며, 정부24(gov.kr)의 인터넷발급문서진위확인 메뉴를 통해 위·변조 여부를 확인할 수 있습니다.(발급일로부터 90일까지) 또한 문서 하단의 바코드로도 진위확인(정부24 앱 또는 스캐너용 문서확인 프로그램)을 하실 수 있습니다.

시점확인용
진본
2024/09/30
19:51:43
KST
정부시점확인센터

문서확인번호 : 1727-6935-0319-6204

정부24

임야도 등본

발급번호	202448890004505385	처리시각	20시 26분 58초	발 급 자	정부24
토지소재	경상남도 합천군 용주면 황계리	지 번	산 70-3번지	축 척	등록:1/6000 출력:1/6000

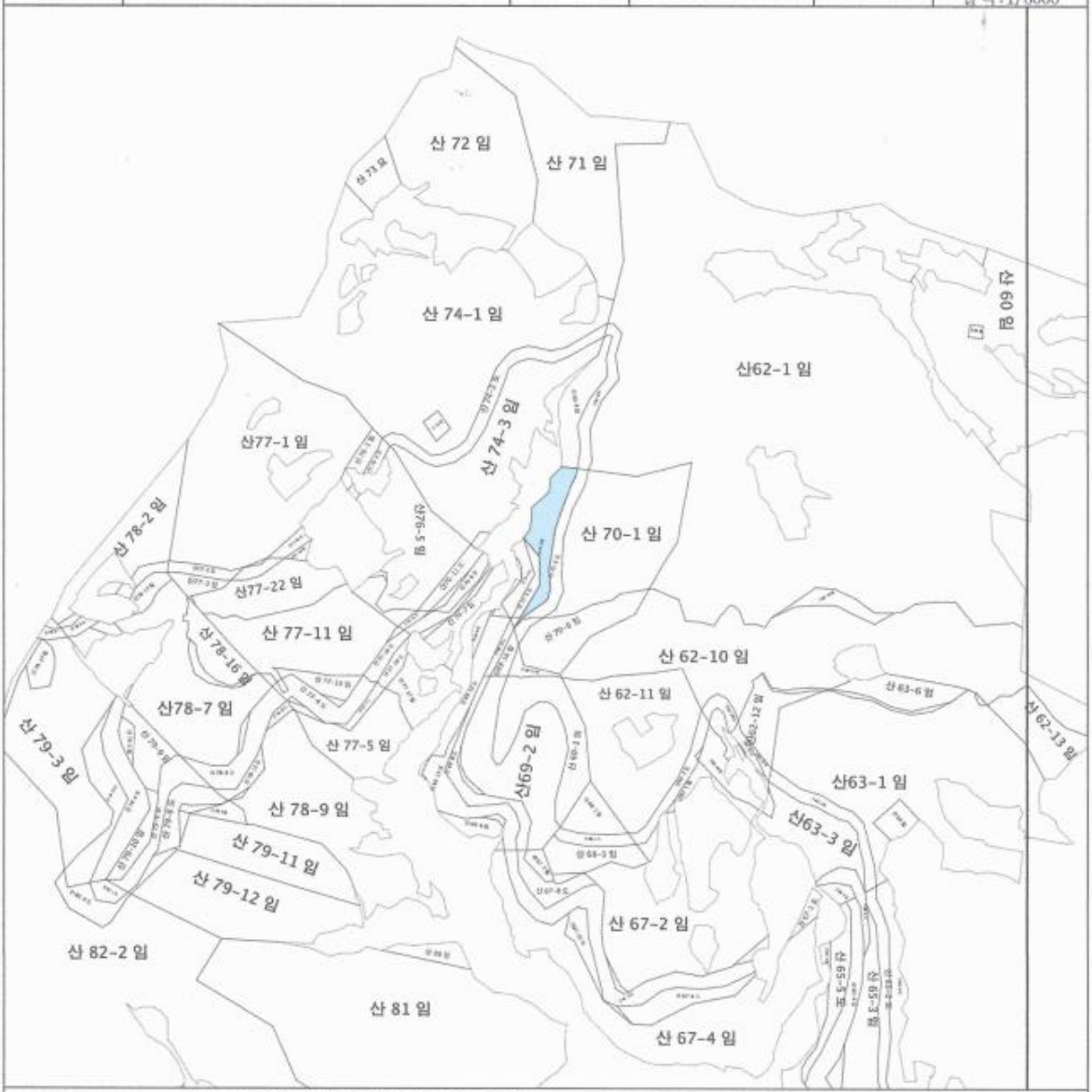

임야도등본에 의하여 작성한 등본입니다.
이 도면등본으로는 지적측량에 사용할 수 없습니다.

2024년 09월 30일

경 상 남 도 합 천 군 수

◆ 본 증명서는 인터넷으로 발급되었으며, 정부24(gov.kr)의 인터넷발급문서진위확인 메뉴를 통해 위·변조 여부를 확인할 수 있습니다.
(발급일로부터 90일까지) 또한 문서 하단의 바코드로도 진위확인(정부24 앱 또는 스캐너용 문서확인 프로그램)을 하실 수 있습니다.

경상남도 합천군 대병면 양리73번지

문서확인번호 : 1727-6919-1038-6872

시점확인 진본 2024/09/30 19:25:10 KST 정부시점확인센터

임야 대장

고유번호	4889045025-20073-0000		
토지소재	경상남도 합천군 대병면 양리		
지 번	산 73	축 척	1:6000

도면번호	3	발급번호	202448890-00450-5353
장 번 호	1-1	처리시각	20시 00분 22초
비 고		발 급 자	인터넷민원

토지표시			소유자		
지 목	면 적(㎡)	사 유	변동일자 / 변동원인	주소 / 성명 또는 명칭	등록번호
(05) 임야	*6545*		1970년 06월 16일 / (02)소유권보존	성리 1273 / 권극현	130427-1******
		--- 이하 여백 ---		--- 이하 여백 ---	

등급수정 년월일	1984. 07. 01. 수정	1991. 01. 01. 수정	1993. 01. 01. 수정	1995. 01. 01. 수정				
토지등급 (기준수확량등급)	16	40	42	47				
개별공시지가기준일	2018년 01월 01일	2019년 01월 01일	2020년 01월 01일	2021년 01월 01일	2022년 01월 01일	2023년 01월 01일	2024년 01월 01일	용도지역 등
개별공시지가(원/㎡)	818	853	921	1030	1100	1010	1020	

임야대장에 의하여 작성한 등본입니다.

2024년 9월 30일

※ 안동권씨 분문계로 소유권 이전 필요함

경상남도 합천군수

◆ 본 증명서는 인터넷으로 발급되었으며, 정부24(gov.kr)의 인터넷발급문서진위확인 메뉴를 통해 위·변조 여부를 확인할 수 있습니다.(발급일로부터 90일까지) 또한 문서 하단의 바코드로도 진위확인(정부24 앱 또는 스캐너용 문서확인 프로그램)을 하실 수 있습니다.

문서확인번호 : 1727-6930-1896-2132

시점확인필 진본 2024/09/30 19:43:39 KST 정부시점확인센터

정부24

임야도 등본

발급번호	202448890004505372	처리시각	20시 18분 55초	발 급 자	정부24
토지소재	경상남도 합천군 대병면 양리	지 번	산 73번지	축 척	도곽:1/6000 축척:1/6000

※ 안동권씨 분문계로 소유권 이전 필요함

임야도등본에 의하여 작성한 등본입니다.
이 도면등본으로는 지적측량에 사용할 수 없습니다.

2024년 09월 30일

경 상 남 도 합 천 군 수

◆ 본 증명서는 인터넷으로 발급되었으며, 정부24(gov.kr)의 인터넷발급문서진위확인 메뉴를 통해 위·변조 여부를 확인할 수 있습니다. (발급일로부터 90일까지) 또한 문서 하단의 바코드로도 진위확인(정부24 앱 또는 스캐너용 문서확인 프로그램)을 하실 수 있습니다.

경상남도 합천군 대병면 양리73번지

※ 안동권씨 분문계로 소유권 이전 필요함

시행확인 진본 2020/06/22 20:58:15 KST 정부시행확인센터

문서확인번호 : 1592-8270-9536-5113

정부24

토지 대장

고유번호	4889045029-10631-0002			도면번호	32	발급번호	202048890-00147-3875
토지소재	경상남도 합천군 대병면 성리			장 번 호	1-1	처리시각	20시 42분 50초
지 번	631-2	축 척	1:1200	비 고		발 급 자	인터넷민원

토지표시			소유자		
지 목	면 적(㎡)	사 유	변동일자 / 변동원인	주소 / 성명 또는 명칭	등록번호
(02) 답	*3663*	(21) 1960년 01월 10일 631번에서 분할	1999년 09월 21일 (03)소유권이전	서울 송파구 방이동 89 올림픽선수 기자촌아파트 211동 104호 임대영	 551008-1******
		--- 이하 여백 ---		--- 이하 여백 ---	

등급수정 년월일	1975. 09. 05. 수정	1984. 07. 01. 수정	1985. 07. 01. 수정	1993. 01. 01. 수정	1995. 01. 01. 수정			
토지등급 (기준수확량등급)	(19)	93	96	97	99			
개별공시지가기준일	2014년 01월 01일	2015년 01월 01일	2016년 01월 01일	2017년 01월 01일	2018년 01월 01일	2019년 01월 01일	2020년 01월 01일	용도지역 등
개별공시지가(원/㎡)	1100	1150	1200	1490	1950	2180	2380	

매각
1999.09.21

토지대장에 의하여 작성한 등본입니다.

2020년 6월 22일

경상남도 합천군수

♦ 본 증명서는 인터넷으로 발급되었으며, 정부24(gov.kr)의 인터넷발급문서진위확인 메뉴를 통해 위·변조 여부를 확인할 수 있습니다. (발급일로부터 90일까지)

문서확인번호 : 1592-8288-0456-7418

지적도 등본

발급번호	2020048890001473900	처리시각	21시 11분 33초	발 급 자	정부24
토지소재	경상남도 합천군 대병면 설리	지 번	631-2번지	축 척	등록:1/1200 출력:1/1200

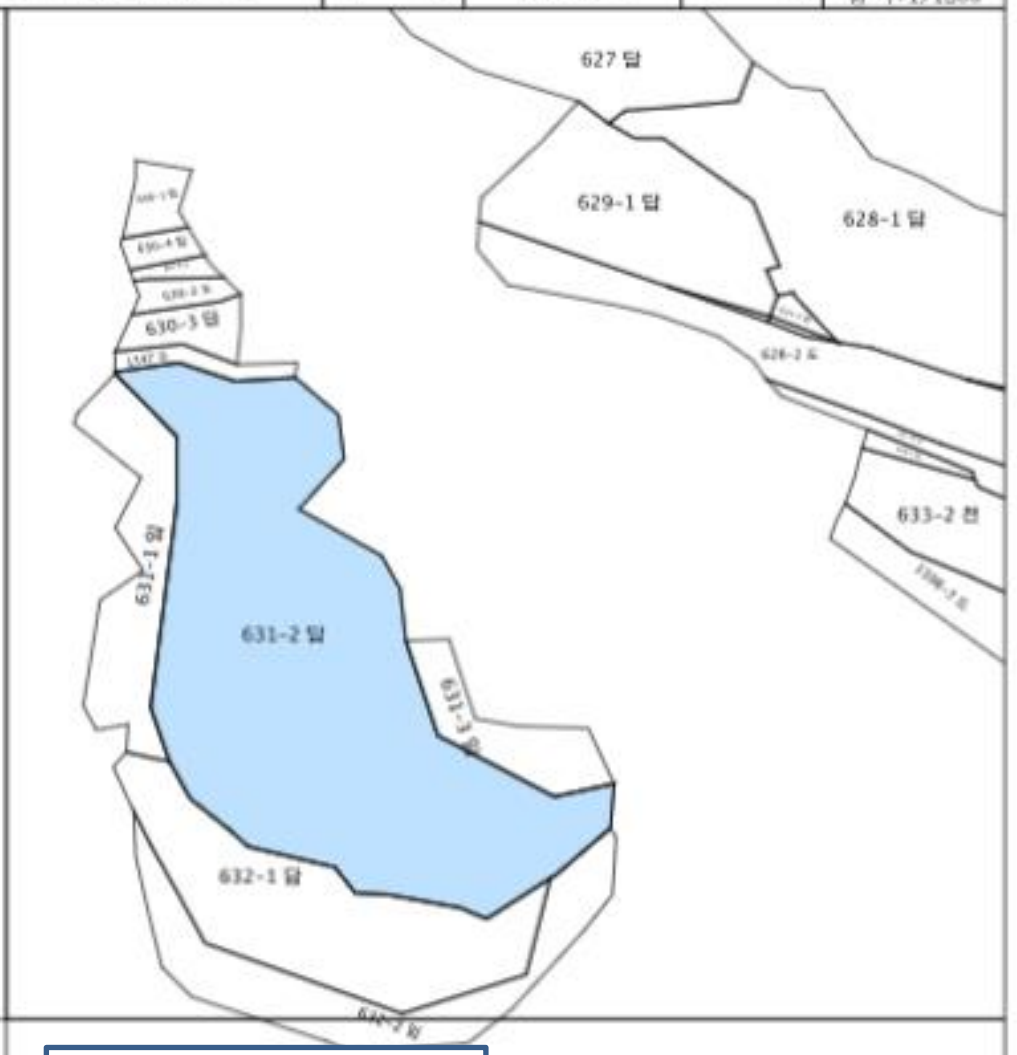

매각
1999.09.21

지적도등본에 의하여 작성한 등본입니다.
이 도면등본으로는 지적측량에 사용할 수 없습니다.

2020년 06월 22일

경 상 남 도 합 천 군 수

◆ 본 증명서는 인터넷으로 발급되었으며, 정부24(gov.kr)의 인터넷발급문서진위확인 메뉴를 통해 위·변조 여부를 확인할 수 있습니다. (발급일로부터 90일까지)

2024년도 토지 재산세 내역

개봉하는 곳
이곳을 잡고 천천히 개봉해 주십시오.

보내는 사람

(대병면장)
경남 합천군 대병면 신성동길 23
50216

토지 재산세

합천우체국
요금후납

과세번호	105304-202409-1-450-004487		
담 당 자	이상택	문의처	055-930-5923

경상남도 창원시 의창구 중동로 77, 304동 2803호
(중동,창원중동유니시티3단지)

안동권씨분문계 귀하

40305

5 1 3 8 2

부4(창원M) 617(창원) 13 51

납 부 장 소

은 행 방 문

전국 은행, 우체국, 새마을금고,
신용협동조합, 산림조합,

가 상 계 좌

농협 790289-22-450448

지방세입계좌
48890-1-10-24-1-0427902-5

※ 상세안내 후면 참조

2024 년 토지 재산세

납부하실 금액 175,290 원

2024-09-30까지 납부 시

물건소재지	면적(㎡)	과세구분	물건소재지	면적(㎡)	과세구분
대병면 양리 산 73	6,545.0	03			
대병면 양리 246	3,122.0	03			
대병면 성리 998-2	1,556.0	01			
대병면 성리 999	2,598.0	01			
대병면 성리 1006	2,400.0	03			
용주면 황계리 산 70-1	13,786.0	03			
용주면 황계리 산 70-3	2,557.0	03			

※ 과세구분 : 종합(1) / 별도(2) / 분리(3)

합천군 재산세 (납세자 보관용)

납세자 안동권씨분문계
기관번호 48890 세 목 105304
납세연월기 2024091 과세번호 004487
전자납부번호 48890-1-10-24-1-0427902-5
납기내 2024-09-30 까지

세 목	납기 내 세액
재산세(토지)	146,080
지방교육세	29,210
합 계	175,290

납기후 2024-10-31 까지
납기후세액 180,540 원

년 월 일

합 천 군

합 천 군 2024 년 토지 재산세

도시지역분 지방교육세

납세고지서 겸 영수증

기관번호 48890 세 목 105304 연월기 2024091 과세번호 004487

납 세 자 안동권씨분문계 납세자번호 156111-*******

주 소 경상남도 창원시 의창구 중동로 77, 304동 2803호 (중동,창원중동유니시티3단지)

과세대상 대병면 양리 산 73 외 6건 [면적 32,564.0㎡]

세 목		납기 내 금액	납기 후 금액	과세표준
재산세	종합합산과세	99,226	150,460	49,613,480
	별도합산과세	0		0
	분리과세	46,858		66,942,850
	도시지역분	0		0
지방교육세		29,210	30,080	146,084
합 계		175,290	180,540	

납기 내 2024-09-30 까지 175,290 원

납기 후 2024-10-31 까지 180,540 원

위의 세액을 납부하시기 바랍니다.
2024 년 09 월 09일

위의 세액을 영수합니다.
년 월 일

합 천 군

수납인

전자납부번호(지방세입계좌)
48890 1 10 24 1 0427902 5

담당자	이상택
문의처	055-930-5923

※ 이 영수증은 과세증명서로 사용할 수 있습니다.

국담회원 연락처

	성명	(故)권순기(37代)		성명	권원모(37代)
	전화번호	**010-4551-8851**		전화번호	**010-3869-1061**
	거주지	부산시 서구 암남동		거주지	부산광역시 수영구
	생년월일	1939.2.28		생년월일	1962.10.28
	성명	권혁동(36代)		성명	권정모(37代)
	전화번호	**010-2362-0492**		전화번호	**010-3874-7226**
	거주지	부산시 중구 부평동		거주지	양산시 양주로97
	생년월일	1957.05.17		생년월일	1965.07.24
	성명	권혁길(36代)		성명	권영모(37代)
	전화번호	**010-4858-2554**		전화번호	**010-5009-7455**
	거주지	경남 통영시 미수2동		거주지	부산시 수영구 수미로
	생년월일	1953.08.05		생년월일	1967.12.02
	성명	권해돈(36代)		성명	권정근(37代)
	전화번호	**010-6215-0978**		전화번호	**010-2233-0623**
	거주지	서울시 관악구 복은길		거주지	경남 창원시 의창구
	생년월일	1939.10.22		생년월일	1964.08.08
	성명	권해권(36代)		성명	권진근(37代)
	전화번호	**010-4875-5508**		전화번호	**010-8809-6316**
	거주지	부산시 진구 양정1동		거주지	충남 천안시 신방동
	생년월일	1942.01.18		생년월일	1971.08.03
	성명	권해철(36代)		성명	권태근(37代)
	전화번호	**010-6777-0172**		전화번호	**010-3586-0615**
	거주지	부산시 진구 부암동		거주지	창원시 진해구 안골로
	생년월일	1943.02.12		생년월일	1973.01.30
	성명	권해용(36代)		성명	권구순(37代)
	전화번호	**010-4780-2108**		전화번호	**010-9800-3008**
	거주지	부산시 진구 개금2동		거주지	서울특별시
	생년월일	1952.03.22		생년월일	1973.05.21
	성명	(故)권해식(36代)		성명	권종규(37代)
	전화번호	**010-9677-2739**		전화번호	**010-9400-2422**
	거주지	경남 합천군 대병면		거주지	부산시 진구 양정1동
	생년월일	1957.8.26		생년월일	1975.10.27

주소록2

	성명	권해군(36代)		성명	권용원(38代)
	전화번호	**010-7587-2550**		전화번호	**010-7587-2551**
	거주지	대구시 북구 노원3가		거주지	경남 창원시 의창구
	생년월일	1960.03.16		생년월일	1995.07.12
	성명	권창근(37代)		성명	권민석(38代)
	전화번호	**010-2578-0175**		전화번호	**010-5661-6316**
	거주지	부산시 사하구 암남공원로		거주지	충남 천안시 신방동
	생년월일	1958.09.13		생년월일	2005.03.25
	성명	권갑수(37代)		성명	권태준(38代)
	전화번호	**010-2272-4224**		전화번호	**010-3353-1092**
	거주지	경남 합천군 대병면		거주지	창원시 진해구 안골로
	생년월일	1970.08.08		생년월일	2006.01.22
	성명	권재영(38代)		성명	
	전화번호	**010-6246-0175**		전화번호	
	거주지	부산시 사하구 암남공원로		거주지	
	생년월일	2002.06.27		생년월일	